





北陸圏としての圏域を形成

《国土形成計画》
～H19年度「全国計画」策定



H21年8月「広域地方計画」策定(8圏域)

北陸3県で1つの圏域に

5

提案のテーマ

6



提案のテーマ



fit

ぴったり合う、ちょうどいい
元気、健康

attractive = 魅力的な

魅力的な地域連携

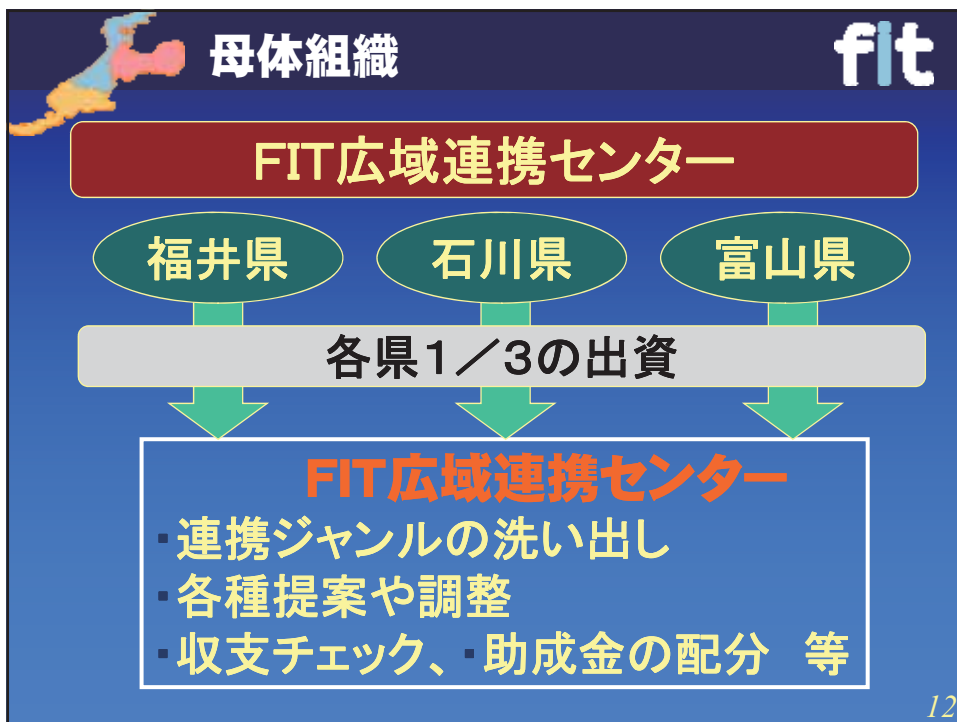
9

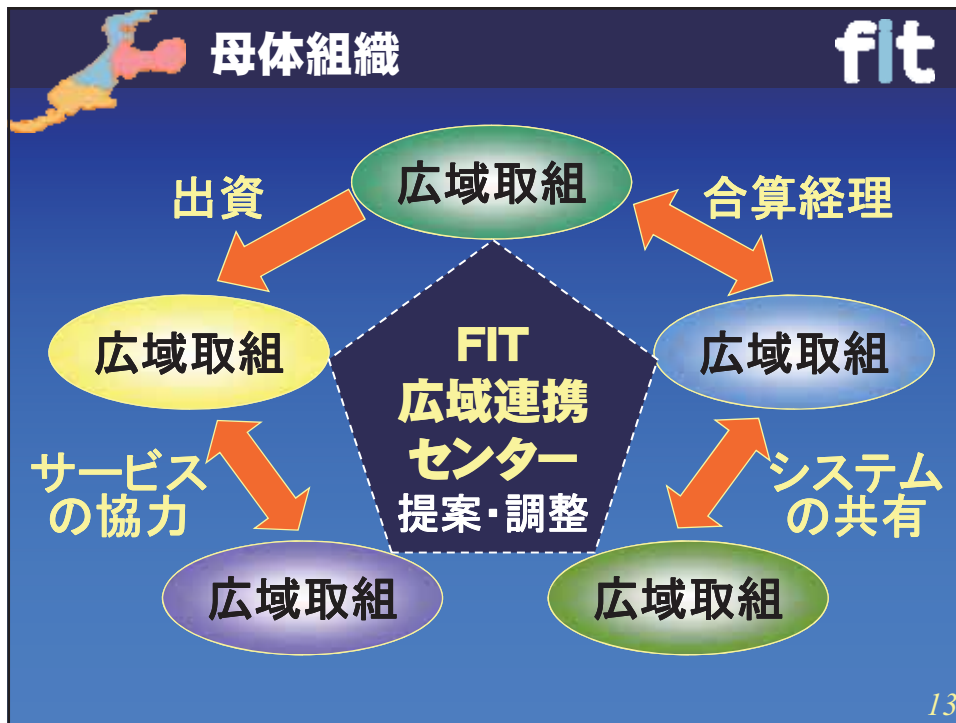
提案のテーマ



fit 300万人の
パワーがつくる
快適居住交流圏

10





交通FIT **fit**

サイクルシェア
在来線
金沢駅
富山駅
LRT
カーシェア
民間バス
fitエコポイント

すべてFITパスで乗れる!!

15

スポーツFIT **fit**

総合型地域スポーツFIT

● 3県でクラブチームから
トップレベルのチームまで

16

スポーツFIT



The diagram shows a pyramid with 'Top FIT' at the apex. Below it are two levels: '選手' (Player) on the left and 'コーチ' (Coach) on the right. At the base are three blue circles representing individuals, with '福井' (Fukui), '石川' (Ishikawa), and '富山' (Toyama) listed below them. A green double-headed arrow connects the '選手' and 'コーチ' levels. A large green arrow points downwards from the pyramid towards the text on the right.

● トップチームと各段階のチームが連携

- ・地域の連帯感向上
- ・地域全体でスポーツを底上げ!!

17

健康FIT

FIT医療連携システム





The diagram shows a map of the region with two hospital icons. A red dashed arrow indicates a 20-minute travel time from one hospital to '旧山中町' (Old Yamayama Town). A green dashed arrow indicates a 60-minute travel time from '旧山中町' to another hospital. A red ambulance icon is shown below. A large green arrow points downwards from the map towards the text on the right.

- 県境を越えた救急活動
- 救急連絡体制の集約化

機能向上、コスト削減

18

健康FIT 



- 高度医療分野を集中的・計画的に配置
- 病院コーディネート（名医、空き情報、設備）
- 高度医療設備の共有
- 地域への医院の配置

19

発信FIT 

広報連携「FITプロモーション」

- 3県のアンテナショップの共同出店
- 海外での見本市への出展、広告
- 中小企業の共同プロモーションのコーディネート
- 観光業者への宣伝



まず北陸に関心を持ってもらう！

20

